ROMÂNIA
JUDEŢUL HARGHITA
COMUNA DÂRJIU
CONSILIUL LOCAL

HOTĂRÂRE NR. 22/2019

privind aprobarea documentaţiei cadastrale de dezmembrare a unui imobil aparţinând domeniului pubic al comunei Dârjiu

Consiliul local al comunei Dârjiu, întrunit în şedinţă ordinară în data de 27.06.2019,

Având în vedere:

- Expunerea de motive a Primarului Comunei Dârjiu, înregistrată la nr. 39/S din 15.05.2019;
- Raportul de specialitate al referentului economist, înregistrat la nr. 40/S din 15.05.2019;
- Avizul favorabil al Comisiei de Specialitate pentru activităţi economico-financiare, agricultură, amenajarea teritoriului şi urbanism, cu nr. 50 din 21.06.2019;
- Proiectul de Hotărâre nr. 16/2019 privind aprobarea documentaţiei cadastrale de dezmembrare a unui imobil aparţinând domeniului pubic al comunei Dârjiu;
- Documentaţia cadastrală pentru dezmembrarea imobilului cu nr. cadastral 51248;
- Extras de C.F. nr. 51248 Dârjiu;
- Referatul de admitere emis de B.C.P.I Odorheiu Secuiesc referitor la cererea de înregistrare sub nr. 3521/08.02.2019;
- Extras de Plan Cadastral de Carte Funciară pentru Imobil număr cadastral 51248/UAT Dârjiu.

În conformitate cu prevederile:

- Art. 7 alin. (2), art. 879 alin. (2), art. 880 alin (1) din Legea nr. 287 din 2009 privind Codul civil, republicat, cu modificările şi completările ulterioare;
- Art. 20, art. 21 lit. a) din Legea cadru a descentralizării nr. 195 din 2006;
- Art. 3 alin (4) din Legea nr. 213 din 1998 privind bunurile proprietate publică, cu modificările şi completările ulterioare
- Art. 10, art. 21 alin. (1), art. 119, art. 120 din Legea administraţiei publice locale nr. 215/2001, republicată, cu modificările şi completările ulterioare
- Art. 25 alin. (2) din Legea cadastrului şi a publicităţii imobiliare nr. 7 din 1996;
- Art. 132 alin. (1), art. 133 alin. (1), art. 134 din Ordiunl nr. 700 din 2014 privind aprobarea Regulamentului de avizare, recepţie şi înscriere în evidenţele de cadastru şi carte funciară;
- art 7 alin. (1) şi (2) din Legea 52/2003 privind transparenţa decizională în administraţia publică (proces verbal de afişare nr. 46/S din 22.05.2019);

În temeiul prevederilor art. 36 alin. 1, alin. (2) lit. c) şi art. 115 alin. 1 lit. b) din Legea administraţiei publice locale nr. 215/2001, republicată, cu modificările şi completările ulterioare.

HOTĂRĂŞTE

Art. 1 Se aprobă documentaţia cadastrală privind dezmembrarea imobilului drum Berek, înscris în CF nr. 51248, elaborat de Î.I. Dénes L. Attila, potrivit anexei nr. 1 care face parte integrantă din prezenta hotărâre.

Art. 2 Se aprobă dezmembrarea imobilului drum Berek, proprietate publică a comunei Dârjiu, înscris în C.F. nr. 51248, situat în comuna Dârjiu, jud. Harghita, în două imobile, după cum urmează:

1. Lot nr. 1:imobilul cu nr. cadastral 51322 cu suprafaţă de 3275 mp;
2. Lot nr. 2 imobilul cu nr. cadastral 51323 cu suprafaţă de 753 mp.

Art. 3 Se modifică corespunzător Inventarul bunurilor care aparţin domeniului public al U.A.T. Dârjiu.

Art. 4 Cu ducerea la îndeplinire a prezentei hotărâri se încredinţează primarul comunei Dârjiu;

Art. 5 Prezenta hotărâre se comunică, prin intermediul secretarului comunei Dârjiu, în termenul prevăzut de lege Instituţiei Prefectului al Judeţului Harghita, primarului comunei Dârjiu, compartimentului de specialitate din cadrul Primăriei comunei Dârjiu şi se aduce la cunoştinţă publică prin afişarea la sediul Primăriei, în spaţiul accesibil publicului.

Prezenta hotărâre a fost adoptată de Consiliul Local al comunei Dârjiu., în şedinţa ordinară din 27.06.2019, cu respectarea prevederilor art. 45 alin. (3) din Legea nr. 215/2001, rep., cu un număr de 8 voturi pentru - din numărul total de 9 consilieri locali în funcţie – la şedinţa fiind prezenţi 8 consilieri locali.

Dârjiu, la 27 iunie 2019

PREŞEDINTE DE ŞEDINŢĂ
KERESTÉLY ATTILA

AVIZAT PENTRU LEGALITATE
SECRETAR
BENKŐ CSILLA

ROMÂNIA
CONSILIUL LOCAL
HARGHITA - ROMÂNIA - COMUNA DÂRJIU

Anexă la HCL nr. 22/2019

DOCUMENTAȚIE CADASTRALĂ PRIVIND DEZMEMBRAREA IMOBILULUI DRUM BEREK, ÎNSCRIS ÎN CF NR. 51248

ELABORAT DE Î.I. DÉNES L. ATTILA

. Nr. de înregistrare/data...../.....

BORDEROU

- **Adresa imobilului: UAT DÂRJIU**

Adresă imobil							Nr. CF
Localitate	Strada	Nr.	Bloc	Scara	Etaj	Ap.	
Dârjiu							**51248**

- **Proprietar:**

Nume	CIF												
COMUNA DÂRJIU	**4**	**3**	**6**	**7**	**9**	**6**	**5**						

- **Persoană autorizată:**

Nume	Prenume	CNP/CUI											
DÉNES	**ATTILA**	**1**	**8**	**8**	**0**	**3**	**1**	**0**	**1**	**9**	**4**	**0**	**3**	**7**

- **Număr pagini documentație: 15**
- **Numarul de ordine al documentației din registrul de evidență a lucrărilor: 6/2019**
- **Conținutul documentației:**

  - ✓ CD – 1;
  - ✓ borderou – 2;
  - ✓ cerere de receptie - 3;
  - ✓ declarația pe proprie răspundere cu privire la identificarea imobilului măsurat - 4;
  - ✓ copia cărții de identitate/CIF – 5-6;
  - ✓ extras CF – 7-8;
  - ✓ inventarul de coordonate al punctelor de stație și al punctelor radiate – 9-10;
  - ✓ calculul analitic al suprafețelor – 11-12;
  - ✓ memoriu tehnic – 13;
  - ✓ plan de amplasament și delimitare recepționat anterior – 14;
  - ✓ plan de amplasament și delimitare cu propunerea de dezmembrare – 15;
  - ✓ plan de amplasament și delimitare LOT1 – 16;
  - ✓ plan de amplasament și delimitare LOT2 – 17;

Persoană fizică autorizată de ANCPI să execute lucrări de cadastru, geodezie și cartografie
CERTIFICAT DE AUTORIZARE
Seria RO-HR-F Nr. 0089
27.01.2014
DÉNES ATTILA
CATEGORIA B

Semnătura și ștampila
ing. DÉNES Attila

Serviciu achitat cu chitanța nr.	Data	Suma	Cod serviciu

Oficiul de Cadastru și Publicitate Imobiliară Harghita, instituție publică cu personalitate juridică aflată în subordinea Agenției Naționale de Cadastru și Publicitate Imobiliară, prelucrează date cu caracter personal furnizate de dumneavoastră: nume, prenume, serie și număr act de identitate, cod numeric personal, adresa poștală etc.
Datele cu caracter personal sunt prelucrate de către operator în vederea îndeplinirii competențelor legale privind evidențele de cadastru și carte funciară și pot fi comunicate numai destinatarilor abilitați prin acte normative (Codul civil, Codul de procedură civilă, Codul fiscal, alte legi speciale), inclusiv organelor de poliție, parchetelor, instanțelor sau altor autorități publice, în condițiile legii. În acest sens vă informăm și vă asigurăm că am luat măsuri tehnice și organizatorice adecvate pentru protejarea datelor dumneavoastră.
În exercitarea drepturilor dumneavoastră prevăzute de Regulamentul nr. 679/2016 privind protecția persoanelor fizice în ceea ce privește prelucrarea datelor cu caracter personal și privind libera circulație a acestor date, dar și pentru orice alte informații suplimentare legate de protecția datelor cu caracter personal vă puteți adresa responsabilului cu protecția datelor, la adresa rpd_harghita@ancpi.ro, formulând o cerere scrisă, datată și semnată sau la telefon: 0266 371018.

Cristuru Secuiesc 535400
str. Libertății, nr. 21
jud. Harghita,România
Tel.: 0748/935.830
E-mail: office@geodez.eu
www.geodez.eu

OFICIUL DE CADASTRU ŞI PUBLICITATE IMOBILIARĂ MIERCUREA CIUC
BIROUL DE CADASTRU ŞI PUBLICITATE IMOBILIARĂ ODORHEIU SECUIESC

Nr. de înregistrare ...../.....

CERERE DE RECEPŢIE ŞI ÎNSCRIERE

COMUNA DÂRJIU cu sediul social în localitatea **Dîrjiu**, nr. **26**, jud. **Harghita**, CIF **4367965**, reprezentat prin **ISTVÁN ADRIÁN**, cu domiciliu în sat. **Dîrjiu**, nr. **238**, legitimat cu CI seria **HR** nr.**509395**, avand CNP **1820930190463**, tel./fax - e-mail: - împuternicesc persoana fizică **ing. DÉNES Attila**, conform contract nr **6** data **23.01.2019**, pentru înregistrarea documentaţiei la OCPI şi vă rog să dispuneţi:

I. OBIECTUL RECEPŢIEI:
✓ - documentatie pentru dezlipire teren

II. OBIECTUL ÎNSCRIERII:
✓ - notarea *** cererii de dezlipire pentru două loturi

IMOBILUL: UAT DÂRJIU

Adresă imobil							Nr. C.F.
Localitate	Strada	Număr	Bloc	Scara	Etaj	Ap.	
DÂRJIU	**Drum Berek**						**51248**

ACTUL JURIDIC care justifică cererea, anexat în original sau în copie : **CF nr. 51248**
✓ la sediul biroului teritorial

Proprietar
COMUNA DÂRJIU
(reprezentat prin primarul István Adrián)

Semnătura şi ştampila
ing. DÉNES Attila

Persoană fizică autorizată de ANCPI să execute lucrări de cadastru, geodezie și cartografie
CERTIFICAT DE AUTORIZARE
Seria RO-HR-F Nr. 0089
27.01.2014
DÉNES ATTILA
CATEGORIA B

Serviciu achitat cu chitanţa nr. . *****	Data	Suma	Cod serviciu

* Drept de proprietate, uz, uzufruct, abitaţie, servitute, concesiune, ipotecă, privilegiu etc.
** Act sub condiţie suspensivă, act sub condiţie rezolutorie sau cu termen, hotărâre judecătorească care nu a rămas definitivă.
*** Incapacitate, locaţiunea, preemţiunea, promisiunea de înstrăinare, sechestrul judiciar şi asiguratoi, schimbarea rangului ipotecii, acţiuni în justiţie asupra imobilului în cauză, orice alte fapte sau drepturi personale etc.
**** Drepturi reale, ipotecă, privilegiu.

Oficiul de Cadastru şi Publicitate Imobiliară Harghita, instituţie publică cu personalitate juridică aflată în subordinea Agenţiei Naţionale de Cadastru şi Publicitate Imobiliară, prelucrează date cu caracter personal furnizate de dumneavoastră: nume, prenume, serie şi număr act de identitate, cod numeric personal, adresa poştală etc.

Datele cu caracter personal sunt prelucrate de către operator în vederea îndeplinirii competenţelor legale privind evidenţele de cadastru şi carte funciară şi pot fi comunicate numai destinatarilor abilitaţi prin acte normative (Codul civil, Codul de procedură civilă, Codul fiscal, alte legi speciale), inclusiv organelor de poliţie, parchetelor, instanţelor sau altor autorităţi publice, în condiţiile legii. În acest sens vă informăm şi vă asigurăm că am luat măsuri tehnice şi organizatorice adecvate pentru protejarea datelor dumneavoastră.

În exercitarea drepturilor dumneavoastră prevăzute de Regulamentul nr. 679/2016 privind protecţia persoanelor fizice în ceea ce priveşte prelucrarea datelor cu caracter personal şi privind libera circulaţie a acestor date, dar şi pentru orice alte informaţii suplimentare legate de protecţia datelor cu caracter personal vă puteţi adresa responsabilului cu protecţia datelor, la adresa rpd_harghita@ancpi.ro, formulând o cerere scrisă, datată şi semnată sau la telefon: 0266 371018.

ANEXA Nr. 1 la regulament

CĂTRE,

OFICIUL DE CADASTRU ŞI PUBLICITATE IMOBILIARĂ HARGHITA
BIROUL DE CADASTRU ŞI PUBLICITATE IMOBILIARĂ ODORHEIU SECUIESC

Nr. de înregistrare ...../...../...../ 2019

I.CERERE DE SOLICITARE INFORMAŢII

Subsemnatul **Dénes Attila** cu domiciliul în Loc. Odorheiu Secuiesc, str Orbán Balázs nr.97, posesor al CI seria HR nr. 375140, CNP 1880310194037, în vederea întocmirii documentaţiei cadastrale de **Dezmembrare imobil**, pentru imobilul situat pe teritoriul administrativ al **Dârjiu,**
identificat prin **CF nr. 51248**

I.CONVENŢIE între **COMUNA DÂRJIU** în calitate de proprietar al imobilului mai sus menţionat, reprezentat prin primarul **Istvan Adrian** şi **Dénes Attila** persoană fizică autorizată au convenit următoarele:
1.Dénes Attila va executa o documentaţia cadastrală pentru imobilul mai sus menţionat.
2.Termenul de execuţie a documentaţiei este de **60 zile**, începând cu data **23.01.2019**
3.Onorariul convenit pentru lucrările menţionate la punctul 1 este de ..... lei şi reprezintă ..... din care s-a achitat avansul în sumă de - cu chitanţa nr. - din data de - urmând ca restul de - să fie achitat la data de -
4.Plata va fi efectuată prin numerar, în următoarele condiţii -
5.Persoana fizică/juridică autorizată va depune documentaţia necesară recepţiei şi înscrierii în cartea funciară şi va ridica încheierea de carte funciară şi extrasul de carte funciară de informare.
6.Prezenta convenţie se încheie în 2 exemplare, câte unul pentru fiecare parte, un exemplar pentru a fi depus la oficiul de cadastru şi publicitate imobiliară în vederea obţinerii informaţiilor solicitate şi unul în documentaţia supusă înscrierii în cartea funciară.
7.Numărul de ordine al documentaţiei din registrul de evidenţă a lucrărilor realizate şi verificate este 6/23.01.2019
8.Alte clauze şi condiţionări .....

COMUNA DÂRJIU
Semnătura

Executant
Dénes Attila
Semnătura şi ştampila

Data: 23.01.2019

Cristuru Secuiesc 535400
Str. Libertăţii, nr. 21
jud. Harghita,România
Tel.: 0748/935.830
E-mail: office@geodez.eu
www.geodez.eu

ROMÂNIA
MINISTERUL FINANȚELOR PUBLICE
AGENȚIA NAȚIONALĂ DE ADMINISTRARE FISCALĂ
CERTIFICAT DE ÎNREGISTRARE FISCALĂ

Seria A Nr. 0155440

Denumire/Nume și prenume:
COMUNA DARJIU

Domiciliul fiscal: JUD. HARGHITA, COM. DÎRJIU
Nr.26

Emiteor

0000000000000000000000628374588
A

Codul de înregistrare fiscală (C.I.F.): 4367965

Data atribuirii (C.I.F.): 22.07.1993

Data eliberării: 09.08.2007

Cod M.F.P. 14.13.20.99/2

Se utilizează începând cu 01.01.2007

Oficiul de Cadastru şi Publicitate Imobiliară HARGHITA
Biroul de Cadastru şi Publicitate Imobiliară Odorheiu Secuiesc

Nr. cerere	31523
Ziua	02
Luna	10
Anul	2018

Cod verificare
100063101116

EXTRAS DE CARTE FUNCIARĂ
PENTRU INFORMARE

Carte Funciară Nr. 51248 Dârjiu

A. Partea I. Descrierea imobilului

TEREN Necunoscut

Adresa: Loc. Dârjiu, Jud. Harghita, drum Berek

Nr. Crt	Nr. cadastral Nr. topografic	Suprafaţa* (mp)		Observaţii / Referinţe
A1	51248	4.028	Teren neimprejmuit;	

B. Partea II. Proprietari şi acte

Înscrieri privitoare la dreptul de proprietate şi alte drepturi reale		Referinţe
31523 / 02/10/2018		
Act Normativ nr. MO nr.282 bis, din 29/04/2010 emis de Guvernul Romaniei; Act Administrativ nr. Certificat nr.1093, din 10/09/2018 emis de Primaria Comunei Darjiu; Act Administrativ nr. CF nr.14, din 04/09/2018 emis de BCPI Odorheiu Seculesc; Act Administrativ nr. Certificat fiscal nr.148, din 26/09/2018 emis de Primaria Comunei Darjiu; Act Normativ nr. Hotarare nr.20, din 30/04/2009 emis de Consiliul Local al Comunei Darjiu; Act Administrativ nr. Certificat nr.1092, din 10/09/2018 emis de Primaria Comunei Darjiu; Act Administrativ nr. Adeverinta nr.1187, din 27/09/2018 emis de Primaria Comunei Darjiu;		
B1	Intabulare, drept de PROPRIETATE- conf. Legii 213/1998, dobandit prin Lege, cota actuala 1/1	A1
	1) **COMUNA DARJIU**, ca domeniu public	

C. Partea III. SARCINI .

Inscrieri privind dezmembrămintele dreptului de proprietate, drepturi reale de garanţie şi sarcini	Referinţe
NU SUNT	

AGENŢIA NAŢIONALĂ DE CADASTRU ŞI PUBLICITATE IMOBILIARĂ
Oficiul de Cadastru şi Publicitate Imobiliară
Odorheiu Secuiesc
1

Anexa Nr. 1 La Partea I

Teren

Nr cadastral	Suprafaţa (mp)*	Observaţii / Referinţe
51248	4.028	

* Suprafaţa este determinată în planul de proiecţie Stereo 70.

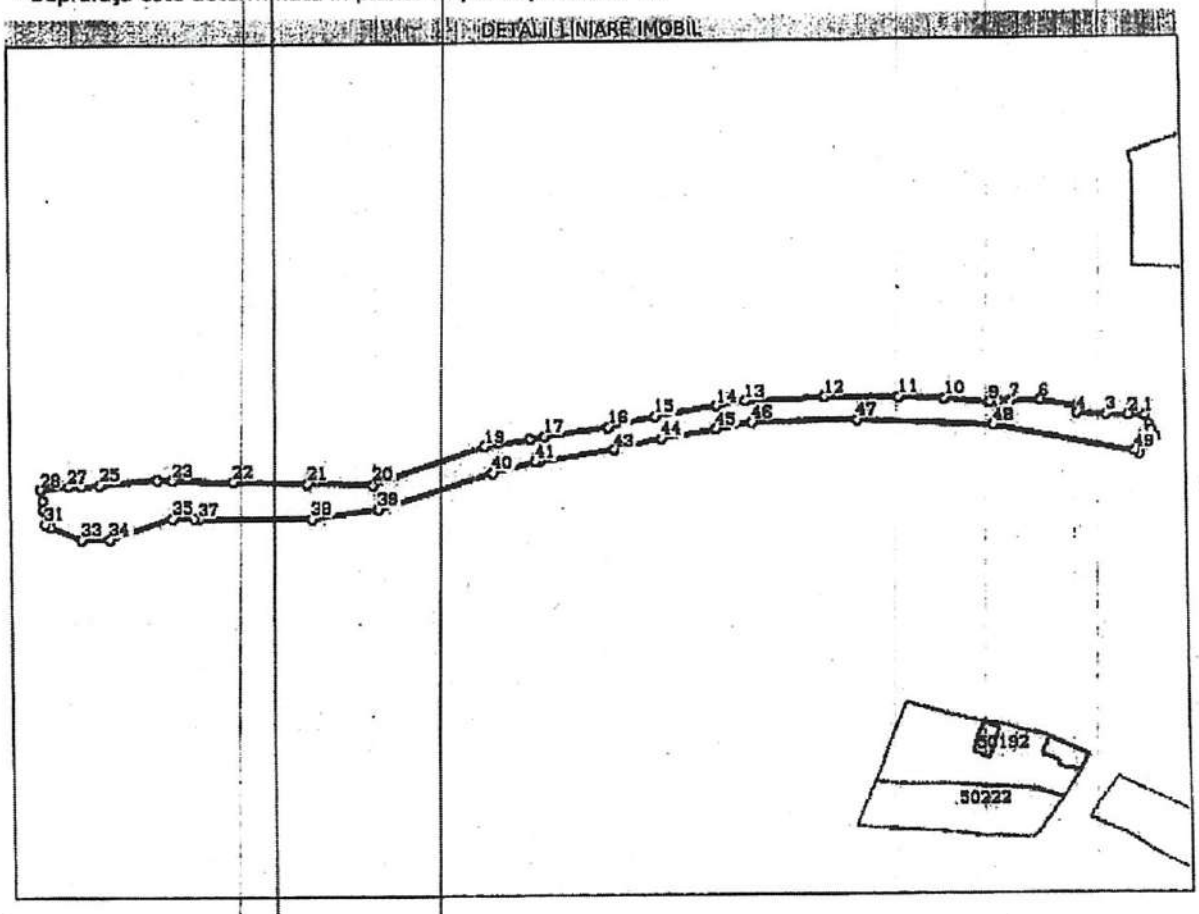

Date referitoare la teren

Nr Crt	Categorie folosinţă	Intra vilan	Suprafaţa (mp)	Tarla	Parcelă	Nr. topo	Observaţii / Referinţe
1	drum	DA	1.380	-	196	-	Imobilul este neimprejmuit. Imobilul este intertaiat de limita de demarcare intravilan-extravilan.
2	drum	NU	2.648	-	1193	-	Imobilul este neimprejmuit.

Lungime Segmente
1) Valorile lungimilor segmentelor sunt obţinute din proiecţie în plan.

Punct început	Punct sfârşit	Lungime segment	Punct început	Punct sfârşit	Lungime segment	Punct început	Punct sfârşit	Lungime segment
1	2	5.595	2	3	7.856	3	4	10.922
4	5	2.348	5	6	13.687	6	7	10.6
7	8	4.213	8	9	3.085	9	10	15.876
10	11	15.564	11	12	25.546	12	13	26.901
13	14	10.118	14	15	22.289	15	16	16.776
16	17	22.871	17	18	5.321	18	19	15.833

Document care conţine date cu caracter personal protejate de prevederile Legii Nr. 677/2001.

Extrase pentru informare on-line la adresa epay.ancpi.ro

Punct început	Punct sfârşit	Lungime segment	Punct început	Punct sfârşit	Lungime segment	Punct început	Punct sfârşit	Lungime segment
19	20	41.094	20	21	22.692	21	22	25.14
22	23	21.573	23	24	5.189	24	25	20.111
25	26	6.285	26	27	5.098	27	28	9.79
28	29	3.833	29	30	3.092	30	31	5.104
31	32	2.229	32	33	12.056	33	34	10.0
34	35	23.034	35	36	7.69	36	37	1.59
37	38	38.771	38	39	23.25	39	40	41.757
40	41	15.257	41	42	1.542	42	43	26.631
43	44	17.053	44	45	20.126	45	46	12.358
46	47	36.109	47	48	46.737	48	49	51.549
49	50	1.669	50	51	3.912	51	52	0.118
52	53	3.346	53	54	0.714	54	55	2.78
55	56	1.846	56	57	3.489	57	1	0.339

**** Lungimile segmentelor sunt determinate în planul de proiecţie Stereo 70 şi sunt rotunjite la 1 milimetru.**
***** Distanţa dintre puncte este formată din segmente cumulate ce sunt mai mici decât valoarea 1 milimetru.**

Certific că prezentul extras corespunde cu poziţiile în vigoare din cartea funciară originală, păstrată de acest birou.
Prezentul extras de carte funciară este valabil la autentificarea de către notarul public a actelor juridice prin care se sting drepturile reale precum şi pentru dezbaterea succesiunilor, iar informaţiile prezentate sunt susceptibile de orice modificare, în condiţiile legii.
S-a achitat tariful de 0 RON, -, pentru serviciul de publicitate imobiliară cu codul nr. 211.

Data soluţionării,
05-10-2018
Data eliberării,
11/10/2018

Asistent Registrator,
JOZSEF-ISTVAN CSERGO
(parafa şi semnătura)

Referent,
(parafa şi semnătura)

INVENTAR DE COORDONATE

UAT.DÂRJIU, loc. Dârjiu

drum Berek

PROPUNERE

IMOBIL Sistemul de coordonate: Sistem de proiecție Stereografic 1970		
Nr.Punct	**X(m)**	**Y(m)**
1	522.263.296	514.806.989
2	522.262.979	514.807.108
3	522.259.738	514.808.399
4	522.258.088	514.809.226
5	522.255.640	514.810.543
6	522.255.127	514.810.046
7	522.252.726	514.807.716
8	522.252.641	514.807.634
9	522.249.833	514.804.910
10	522.250.714	514.803.493
11	522.260.321	514.752.847
12	522.262.499	514.706.161
13	522.261.838	514.670.058
14	522.259.742	514.657.879
15	522.256.330	514.638.044
16	522.252.651	514.621.393
17	522.248.723	514.595.053
18	522.248.676	514.593.512
19	522.245.032	514.578.697
20	522.232.914	514.538.737
21	522.229.844	514.515.691
22	522.229.998	514.476.920
23	522.230.305	514.475.360
24	522.230.447	514.467.671
25	522.223.172	514.445.816
26	522.223.172	514.435.816
27	522.227.770	514.424.671
28	522.228.620	514.422.610
29	522.233.695	514.422.063
30	522.236.769	514.421.732
31	522.240.580	514.421.322
32	522.241.484	514.431.070
33	522.241.684	514.436.164
34	522.241.931	514.442.444
35	522.243.611	514.462.485
36	522.243.447	514.467.671
37	522.242.766	514.489.233
38	522.241.998	514.514.361
39	522.241.217	514.537.040
40	522.254.288	514.576.000
41	522.256.770	514.591.637
42	522.257.625	514.596.889
43	522.260.665	514.619.557
44	522.264.262	514.635.943
45	522.267.704	514.657.965

46	522.269.267	514.667.962
47	522.270.535	514.694.833
48	522.270.238	514.720.377
49	522.269.627	514.735.929
50	522.268.248	514.751.745
51	522.268.355	514.754.828
52	522.268.501	514.759.038
53	522.268.869	514.769.632
54	522.266.454	514.783.104
55	522.264.154	514.782.633
56	522.263.621	514.793.542
57	522.263.431	514.801.396

LOT 1

IMOBIL Sistemul de coordonate: Sistem de proiecție Stereografic 1970		
Nr.Punct	**X(m)**	**Y(m)**
1	522.263.296	514.806.989
2	522.262.979	514.807.108
3	522.259.738	514.808.399
4	522.258.088	514.809.226
5	522.255.640	514.810.543
6	522.255.127	514.810.046
7	522.252.726	514.807.716
8	522.252.641	514.807.634
9	522.249.833	514.804.910
10	522.250.714	514.803.493
11	522.260.321	514.752.847
12	522.262.499	514.706.161
13	522.261.838	514.670.058
14	522.259.742	514.657.879
15	522.256.330	514.638.044
16	522.252.651	514.621.393
17	522.248.723	514.595.053
18	522.248.676	514.593.512
19	522.245.032	514.578.697
20	522.232.914	514.538.737
21	522.229.844	514.515.691
22	522.229.998	514.476.920
23	522.230.305	514.475.360
24	522.230.447	514.467.671
25	522.243.447	514.467.671
26	522.242.766	514.489.233
27	522.241.998	514.514.361
28	522.241.217	514.537.040
29	522.254.288	514.576.000
30	522.256.770	514.591.637
31	522.257.625	514.596.889
32	522.260.665	514.619.557
33	522.264.262	514.635.943
34	522.267.704	514.657.965
35	522.269.267	514.667.962
36	522.270.535	514.694.833
37	522.270.238	514.720.377

38	522.269.627	514.735.929
39	522.268.248	514.751.745
40	522.268.355	514.754.828
41	522.268.501	514.759.038
42	522.268.869	514.769.632
43	522.266.454	514.783.104
44	522.264.154	514.782.633
45	522.263.621	514.793.542
46	522.263.431	514.801.396

LOT 2

IMOBIL Sistemul de coordonate: Sistem de proiecție Stereografic 1970		
Nr.Punct	**X(m)**	**Y(m)**
1	522.230.447	514.467.671
2	522.223.172	514.445.816
3	522.223.172	514.435.816
4	522.227.770	514.424.671
5	522.228.620	514.422.610
6	522.233.695	514.422.063
7	522.236.769	514.421.732
8	522.240.580	514.421.322
9	522.241.484	514.431.070
10	522.241.684	514.436.164
11	522.241.931	514.442.444
12	522.243.611	514.462.485
13	522.243.447	514.467.671

Data: 23.01.2019

ing. DÉNES Attila

Persoană fizică autorizată de ANCPI să execute lucrări de cadastru, geodezie și cartografie
CERTIFICAT DE AUTORIZARE
Seria RO-HR-F Nr. 0089
27.01.2014
DÉNES ATTILA
CATEGORIA B

CALCULUL ANALITIC

UAT DÂRJIU,

loc.Dârjiu, drum Berek

PROPUNERE

SUPRAFATA 4028 mp

PERIMETRUL 810 m

Număr punct 1	Număr punct 2	Orientare [grade]	Distanță [m]	X	Y
1	2	177.1379	0.34	522263.296	514806.989
2	3	175.8677	3.49	522262.979	514807.108
3	4	170.4216	1.85	522259.738	514808.399
4	5	168.5780	2.78	522258.088	514809.226
5	6	248.9916	0.71	522255.640	514810.543
6	7	249.0447	3.35	522255.127	514810.046
7	8	248.8565	0.12	522252.726	514807.716
8	9	249.0334	3.91	522252.641	514807.634
9	10	335.4119	1.67	522249.833	514804.910
10	11	311.9342	51.55	522250.714	514803.493
11	12	302.9678	46.74	522260.321	514752.847
12	13	298.8346	36.11	522262.499	514706.161
13	14	289.1501	12.36	522261.838	514670.058
14	15	289.1551	20.13	522259.742	514657.879
15	16	286.1564	17.05	522256.330	514638.044
16	17	290.5757	26.63	522252.651	514621.393
17	18	298.0589	1.54	522248.723	514595.053
18	19	284.6461	15.26	522248.676	514593.512
19	20	281.2554	41.76	522245.032	514578.697
20	21	291,5691	23.25	522232.914	514538.737
21	22	300.2529	38.77	522229.844	514515.691
22	23	312.3703	1.59	522229.998	514476.920
23	24	301.1756	7.69	522230.305	514475.360
24	25	279.5429	23.03	522230.447	514467.671
25	26	300.0000	10.00	522223.172	514445.816
26	27	324.9102	12.06	522223.172	514435.816
27	28	324.9025	2.23	522227.770	514424.671
28	29	393.1647	5.10	522228.620	514422.610
29	30	393.1714	3.09	522233.695	514422.063
30	31	393.1773	3.83	522236.769	514421.732
31	32	94.1130	9.79	522240.580	514421.322
32	33	97.5018	5.10	522241.484	514431.070
33	34	97.4974	6.28	522241.684	514436.164
34	35	94.6758	20.11	522241.931	514442.444
35	36	102.0126	5.19	522243.611	514462.485
36	37	102.0100	21.57	522243.447	514467.671
37	38	101.9451	25.14	522242.766	514489.233
38	39	102.1915	22.69	522241.998	514514.361

39	40	79.3928	41.09	522241.217	514537.040
40	41	89.9788	15.83	522254.288	514576.000
41	42	89.7263	5.32	522256.770	514591.637
42	43	91.5129	22.87	522257.625	514596.889
43	44	86.2433	16.78	522260.665	514619.557
44	45	90.1296	22.29	522264.262	514635.943
45	46	90.1266	10.12	522267.704	514657.965
46	47	96.9981	26.90	522269.267	514667.962
47	48	100.7402	25.55	522270.535	514694.833
48	49	102.4998	15.56	522270.238	514720.377
49	50	105.5367	15.88	522269.627	514735.929
50	51	97.7914	3.08	522268.248	514751.745
51	52	97.7931	4.21	522268.355	514754.828
52	53	97.7895	10.60	522268.501	514759.038
53	54	111.2922	13.69	522268.869	514769.632
54	55	212.8591	2.35	522266.454	514783.104
55	56	103.1080	10.92	522264.154	514782.633
56	57	101.5398	7.86	522263.621	514793.542
57	1	101.5363	5.59	522263.431	514801.396

LOT 1

SUPRAFATA 3275 mp

PERIMETRUL 718 m

Număr punct 1	Număr punct 2	Orientare [grade]	Distanță [m]	X	Y
1	2	177.1379	0.34	522263.296	514806.989
2	3	175.8677	3.49	522262.979	514807.108
3	4	170.4216	1.85	522259.738	514808.399
4	5	168.5780	2.78	522258.088	514809.226
5	6	248.9916	0.71	522255.640	514810.543
6	7	249.0447	3.35	522255.127	514810.046
7	8	248.8565	0.12	522252.726	514807.716
8	9	249.0334	3.91	522252.641	514807.634
9	10	335.4119	1.67	522249.833	514804.910
10	11	311.9342	51.55	522250.714	514803.493
11	12	302.9678	46.74	522260.321	514752.847
12	13	298.8346	36.11	522262.499	514706.161
13	14	289.1501	12.36	522261.838	514670.058
14	15	289.1551	20.13	522259.742	514657.879
15	16	286.1564	17.05	522256.330	514638.044
16	17	290.5757	26.63	522252.651	514621.393
17	18	298.0589	1.54	522248.723	514595.053
18	19	284.6461	15.26	522248.676	514593.512
19	20	281.2554	41.76	522245.032	514578.697
20	21	291.5691	23.25	522232.914	514538.737
21	22	300.2529	38.77	522229.844	514515.691
22	23	312.3703	1.59	522229.998	514476.920

23	24	301.1756	7.69	522230.305	514475.360
24	25	400.0000	13.00	522230.447	514467.671
25	26	102.0100	21.57	522243.447	514467.671
26	27	101.9451	25.14	522242.766	514489.233
27	28	102.1915	22.69	522241.998	514514.361
28	29	79.3928	41.09	522241.217	514537.040
29	30	89.9788	15.83	522254.288	514576.000
30	31	89.7263	5.32	522256.770	514591.637
31	32	91.5129	22.87	522257.625	514596.889
32	33	86.2433	16.78	522260.665	514619.557
33	34	90.1296	22.29	522264.262	514635.943
34	35	90.1266	10.12	522267.704	514657.965
35	36	96.9981	26.90	522269.267	514667.962
36	37	100.7402	25.55	522270.535	514694.833
37	38	102.4998	15.56	522270.238	514720.377
38	39	105.5367	15.88	522269.627	514735.929
39	40	97.7914	3.08	522268.248	514751.745
40	41	97.7931	4.21	522268.355	514754.828
41	42	97.7895	10.60	522268.501	514759.038
42	43	111.2922	13.69	522268.869	514769.632
43	44	212.8591	2.35	522266.454	514783.104
44	45	103.1080	10.92	522264.154	514782.633
45	46	101.5398	7.86	522263.621	514793.542
46	1	101.5363	5.59	522263.431	514801.396

LOT 2

SUPRAFATA 753 mp

PERIMETRUL 119 m

Număr punct 1	Număr punct 2	Orientare [grade]	Distanță [m]	X	Y
1	2	279.5429	23.03	522230.447	514467.671
2	3	300.0000	10.00	522223.172	514445.816
3	4	324.9102	12.06	522223.172	514435.816
4	5	324.9025	2.23	522227.770	514424.671
5	6	393.1647	5.10	522228.620	514422.610
6	7	393.1714	3.09	522233.695	514422.063
7	8	393.1773	3.83	522236.769	514421.732
8	9	94.1130	9.79	522240.580	514421.322
9	10	97.5018	5.10	522241.484	514431.070
10	11	97.4974	6.28	522241.684	514436.164
11	12	94.6758	20.11	522241.931	514442.444
12	13	102.0126	5.19	522243.611	514462.485
13	1	200.0000	13.00	522243.447	514467.671

Data: 23.01.2019

ing. DENES Attila

persoană fizică autorizată de ANCPI să execute lucrări de cadastru, geodezie și cartografie
CERTIFICAT DE AUTORIZARE
Seria RO-HR-F Nr. 0089
27.01.2014
DÉNES ATTILA
CATEGORIA B

MEMORIU TEHNIC

1. **Adresa imobil**: Intravilan, loc. Dârjiu, Drum Berek, jud. Harghita, UAT.DÂRJIU
2. **Tipul lucrării**: Dezlipire teren în doua loturi.
3. **Scurtă prezentare a situaţiei pe teren**: Imobilul este situat în intravilan-extravilan, loc. Dârjiu, Drum Berek, jud. Harghita şi este neîmprejmuit.
   Terenul are categoria de folosinţă: în intravilan: **1Dr – 1380 mp,**
   în extravilan: **2Dr - 2648 mp.**
   In urma dezlipirii a reieşit: **3275mp** pentru LOT1, **753mp** pentru LOT2, în total de **4028mp.**

4. **Situaţia juridică a imobilului:** Imobilul este înscris în **C.F. 51248.**
5. **Operaţiuni topo-cadastrale efectuate*:** În cadrul etapei de teren s-a efectuat recunoaşterea amanunţită a terenului in vederea efectuării măsuratorilor, dupa care s-a realizat o ridicare topografică în sistemul de proiecţie Stereografică '70.Detaliile din teren au fost determinate prin măsuratori satelitare cinematice si anume RealTimeKinematic. Pentru măsuratori s-a utilizat receptorul de dubla frecvenţă TOPCON Hiper SR –care a recepţionat corecţii in timp real de la staţia virtuală RO_MAC_2.3.GG, deasemenea a fost utilizat pentru măsuratori TOPCON OS 103. Aparatele sunt în proprietatea firmei DÉNES L.ATTILA I.I.

Receptor TOPCON HIPER SR		**Statie totala TOPCON OS 103**	
Numar canale	120-226 canale universale	Masurare fara prisma	500m
Semnale receptionate	GPS,GLONASS,SBAS,QZSS,Galileo, COMPASS	Masurare cu prisma cu conditii atm.	5000m
Frecventa de masurare	Pana la 20Hz	Precizie de masurare fara prisma	+/- 3mm+2mm/km la 200m
Acuratele RTK	H: +/- 10mm+ppm, V:+/- 15mm+1ppm	Precizie de masurare cu prisma	+/-2mm+2mm/km
		Citire minima	0.1 mm/1mm

Pentru determinarea coordonatelor punctelor de sprijin receptorul GPS transformă coordonatele geocentrice obtinute prin informaţiile si corecţiile recepţionate de la sateliţi în coordonate geografice pe elipsoidul WGS84 apoi cu ajutorul parametrilor implementati in softul "TRANSDAT" transforma aceste coordonate şi în final coordonatele sunt proiectate in planul de proiectie Stereo' 70. În urma programului de prelucrare au fost obţinute coordonatele finale ale punctelor măsurate dupa care au fost determinate analitic prin detaşare la calculator limitele imobilelor care fac obiectul acestei lucrari, precizia obţinută încadrându-se în toleranţele admise de Reg. 1340/2015 privind continutul si modul de intocmire a documentatiilor cadastrale in vederea inscrierii in Cartea Funciara. Calculul suprafeţelor şi inventarul de coordonate sunt prezentate în format analogic ca anexă.

Data întocmirii: 23.01.2019

Semnătura şi ştampila
ing. DÉNES Attila

Persoană fizică autorizată de ANCPI să execute lucrări de cadastru, geodezie și cartografie
CERTIFICAT DE AUTORIZARE
Seria RO-HR-F Nr. 0089
27.01.2014
DÉNES ATTILA
CATEGORIA B

PLAN DE AMPLASAMENT ŞI DELIMITARE A IMOBILULUI

Scara 1: 1000

Nr. cadastral	Suprafața măsurată a imobilului (mp)	Adresa imobilului
51248	4028	Intravilan-Extravilan, loc. Dârjiu Drum Berek , jud. Harghita

Nr. Cartea Funciară	Unitatea Administrativ Teritorială (UAT)
	DÂRJIU



Nr. inregistrare 2014 ziua 26 luna 01 anul 2015
Copie conformă cu exemplarul din arhiva BCPI, eliberată la data de 30 01 2015
Tariful 1.00 cu chitanța nr 615596 /
Referent
L.S.

Suprafața din act a imobilului = 4028 mp
Suprafața totală măsurată a imobilului = 4028 mp

Executant	Inspector
ing. DÉNES Attila Confirm executarea măsurătorilor la teren, corectitudinea întocmirii documentației cadastrale și corespondența acesteia cu realitatea din teren Semnătura și ștampila Data 06.03.2017	Confirm introducerea imobilului în baza de date integrată și atribuirea numărului cadastral Semnătura și parafa Data 05. OCT. 2018 Ștampila BCPI

A. Date referitoare la teren

Nr. parcelă	Categorie de folosință	I/E	Suprafața (mp)	Mențiuni
1	Dr	I	1380	Imobilul este neîmprejmuit. Imobilu este intretaiat de limita de demarcare intravilan-extravilan.
2	Dr	E	2648	
Total			4028	-

B. Date referitoare la construcții

Cod	Destinația	Suprafața construită la sol (mp)	S. construită desfășurată (mp)	Mențiuni
-	-	-	-	-
Total		-	-	-

Suprafața din act a imobilului = 4028 mp
Suprafața totală măsurată a imobilului = 4028 mp

Executant
ing. DÉNES Attila

Confirm executarea măsurătorilor la teren, corectitudinea întocmirii documentației cadastrale și corespondența acesteia cu realitatea din teren

Semnătura și ștampila

Data 06.03.2017

Inspector

Confirm introducerea imobilului în baza de date integrată și atribuirea numărului cadastral

Semnătura și parafa

Data 15 OCT 2018

Ștampila BCPI

PLAN DE AMPLASAMENT ŞI DELIMITARE A IMOBILULUI

LOT 2

Scara 1: 500

Nr. cadastral	Suprafaţa măsurată a imobilului (mp)	Adresa imobilului
	753	Extravilan, loc. Dârjiu, Drum Berek, jud. Harghita

Nr. Cartea Funciară	Unitatea Administrativ Teritorială (UAT)
	DÂRJIU

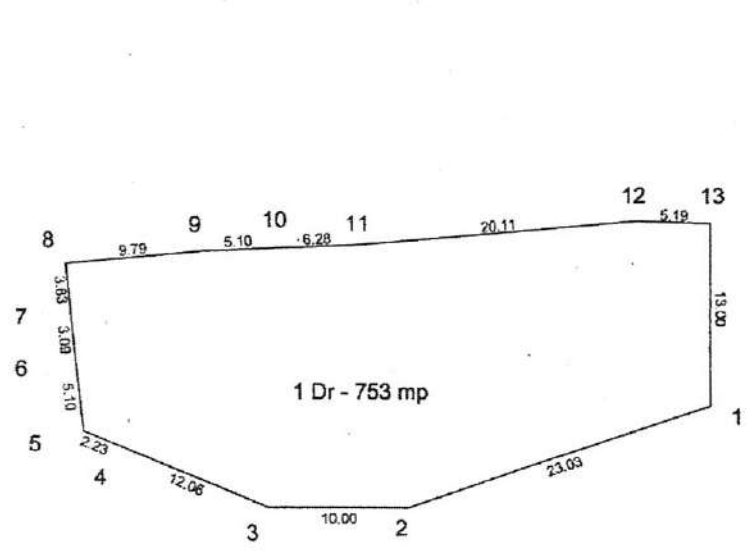

Suprafaţa din act a imobilului = 753 mp
Suprafaţa totală măsurată a imobilului = 753 mp

Executant
ing. DENES Attila

CERTIFICAT
AUTORIZARE
Seria RO Nr. 0089
27.01.2014
DENES ATTILA

Confirm executarea măsurătorilor la teren, corectitudinea întocmirii documentaţiei cadastrale şi corespondenţa acesteia cu realitatea din teren

Semnătura şi ştampila

Data 23.01.2019

Inspector

Confirm introducerea imobilului în baza de date integrată şi atribuirea numărului cadastral

Semnătura şi parafa

Data.....

Ştampila BCPI

A. Date referitoare la teren			
Nr. parcelă	Categorie de folosinţă	Suprafaţa (mp)	Menţiuni
1	Dr	753	Imobilul este neîmprejmuit.
Total		**753**	-

B. Date referitoare la construcţii				
Cod	Destinaţia	Suprafaţa construită la sol (mp)	S. construită desfăşurată (mp)	Menţiuni
-	-	-	-	-
Total		-	-	

Suprafaţa din act a imobilului = 753 mp
Suprafaţa totală măsurată a imobilului = 753 mp

Executant	**Inspector**
ing. DÉNES Attila	
Confirm executarea măsurătorilor la teren, corectitudinea întocmirii documentaţiei cadastrale şi corespondenţa acesteia cu realitatea din teren	Confirm introducerea imobilului în baza de date integrată şi atribuirea numărului cadastral
Semnătura şi ştampila	Semnătura şi parafa
Data 23.01.2019	Data.....
	Ştampila BCPI

CERTIFICAT
AUTORIZARE
Seria RO-HR-F Nr. 0087
27.01.2014
DÉNES ATTILA
CATEGORIA B

OFICIUL DE CADASTRU ŞI PUBLICITATE IMOBILIARĂ MIERCUREA CIUC
BIROUL DE CADASTRU ŞI PUBLICITATE IMOBILIARĂ ODORHEIU SECUIESC

DECLARAŢIE

COMUNA DÂRJIU cu sediul social în localitatea **Dîrjiu**, nr. **26**, jud. **Harghita**, CIF **4367965**, reprezentat prin **ISTVÁN ADRIÁN**, cu domiciliu în sat. **Dîrjiu**, nr. **238**, legitimat cu CI seria **HR** nr.**509395**, avand CNP **1820930190463**, prin prezenta declar pe proprie răspundere, în calitate de proprietar al imobilului situat în **loc. Dârjiu**, sub sancţiunile prevăzute de Codul penal, cu privire la falsul în declaraţii, că:

- ✓ am indicat persoanei autorizate limitele imobilului, în vederea întocmirii documentaţiei cadastrale;
- ✓ am fost informat şi solicit înscrierea dezlipirii în evidenţele de cadastru şi carte funciară a suprafeţei rezultate din dezmembrare: **3275 mp** pentru LOT 1, **753 mp** pentru LOT 2, în total de **4028 mp**;
- ✓ imobilul nu se află în litigiu ;

Îmi asum întreaga răspundere pentru punerea la dispoziţia persoanei autorizate **ing. DÉNES ATTILA**/autorizaţie categoria **B** serie **RO-HR-F** nr. **0089** a următoarelor acte doveditoare ale dreptului de proprietate **C.F. nr. 51248** în vederea identificării limitelor bunului imobil măsurat, pentru executarea documentaţiei cadastrale, participând la măsurătoare.

Data 23.01.2019

Proprictar
COMUNA DÂRJIU
(reprezentat prin primarul István Adrián)

.....
(semnătura şi ştampila)

Persoană autorizată
DÉNES Attila

(semnătura şi ştampila)

Oficiul de Cadastru şi Publicitate Imobiliară Harghita, instituţie publică cu personalitate juridică aflată în subordinea Agenţiei Naţionale de Cadastru şi Publicitate Imobiliară, prelucrează date cu caracter personal furnizate de dumneavoastră: nume, prenume, serie şi număr act de identitate, cod numeric personal, adresa poştală etc.

Datele cu caracter personal sunt prelucrate de către operator în vederea îndeplinirii competenţelor legale privind evidenţele de cadastru şi carte funciară şi pot fi comunicate numai destinatarilor abilitaţi prin acte normative (Codul civil, Codul de procedură civilă, Codul fiscal, alte legi speciale), inclusiv organelor de poliţie, parchetelor, instanţelor sau altor autorităţi publice, în condiţiile legii. În acest sens vă informăm şi vă asigurăm că am luat măsuri tehnice şi organizatorice adecvate pentru protejarea datelor dumneavoastră.

În exercitarea *drepturilor* dumneavoastră prevăzute de Regulamentul nr. 679/2016 privind protecţia persoanelor fizice în ceea ce priveşte prelucrarea datelor cu caracter personal şi privind libera circulaţie a acestor date, dar şi pentru orice alte informaţii suplimentare legate de protecţia datelor cu caracter personal vă puteţi adresa responsabilului cu protecţia datelor, la adresa rpd_harghita@ancpi.ro, formulând o cerere scrisă, datată şi semnată sau la telefon: 0266 371018.

PLAN DE AMPLASAMENT ȘI DE

cu propunerea de d

Scara 1: 1

Nr. cadastral	Suprafața măsurată a imobilul
	4028

Nr. Cartea Funciară	

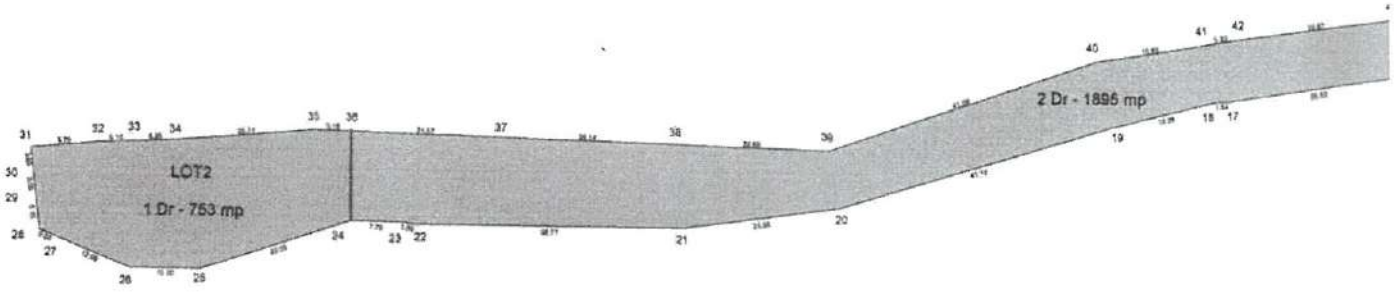

	Suprafața din act a imobi Suprafața totală măsurată a i
Confirm executarea măsurătorilor la teren, corectitudinea întocmirii documentației cadastrale și corespondența acesteia cu realitatea din teren Semnătura și ștampila Data 06.03.2017	Ștam

Executant
ing. DÉNES Attila
CERTIFICAT DE AUTORIZARE
Seria RO-HR-F Nr. 0089
27.01.2014
DÉNES ATTILA
CATEGORIA B

DELIMITAREA IMOBILULUI

de dezmembrare

1: 1000

ilului (mp)	**Adresa imobilului**
	Intravilan-Extravilan, loc. Dârjiu Drum Berek , jud. Harghita

Unitatea Administrativ Teritorială (UAT)
DÂRJIU



mobilului = 4028 mp
ă a imobilului = 4028 mp

Inspector

Confirm introducerea imobilului în baza de date integrată și atribuirea numărului cadastral

Semnătura și parafa

Data.....

Ștampila BCPI

rare imobil

Situatia viitoare (dupa dezmebrare)				
Nr. cad	Suprafata (mp)	LOT	Categoria de folosinta	Descrierea imobilului
	1380	LOT 1	Dr	Imobilul este neîmprejmuit. Imobilu este imtretaiat de limita de demarcare intravilan-extravilan.
	1895		Dr	
	753	LOT 2	Dr	Imobilul este neîmprejmuit.
	4028			-

re la construcţii

S. construită desfăşurată (mp)	Menţiuni
-	-
-	-

nobilului = 4028 mp
ă a imobilului = 4028 mp

Inspector

Confirm introducerea imobilului în baza de date integrată şi atribuirea numărului cadastral

Semnătura şi parafa

Data.....

ila BCPI

A. Dezmembr

Situatia actuala (inainte de dezmembrare)				
Nr.CF	Suprafata (mp)	Categoria de folosinta	Descrierea imobilului	
51248	1380	Dr	Imobilul este neîmprejmuit. Imobilu este imtretaiat de limita de demarcare intravilan-extravilan.	
	2648	Dr		
	4028			

B. Date referitoa

Cod	Destinația	Suprafața construită la sol (mp)	
-	-	-	
Total		-	

Suprafața din act a in
Suprafața totală măsurată

Executant
ing. DÉNES Attila

Confirm executarea măsurătorilor la teren, corectitudinea întocmirii documentației cadastrale și corespondența acesteia cu realitatea din teren

CERTIFICAT DE AUTORIZARE
Seria RO-HR-F Nr. 0089
DÉNES ATTILA
CATEGORIA B

Semnătura și ștampila

Data 06.03.2017

Ștamp

PLAN DE AMPLASAMENT Ş

LC

Scara

Nr. cadastral	Suprafaţa măsurată a imob
	3275

Nr. Cartea Funciară

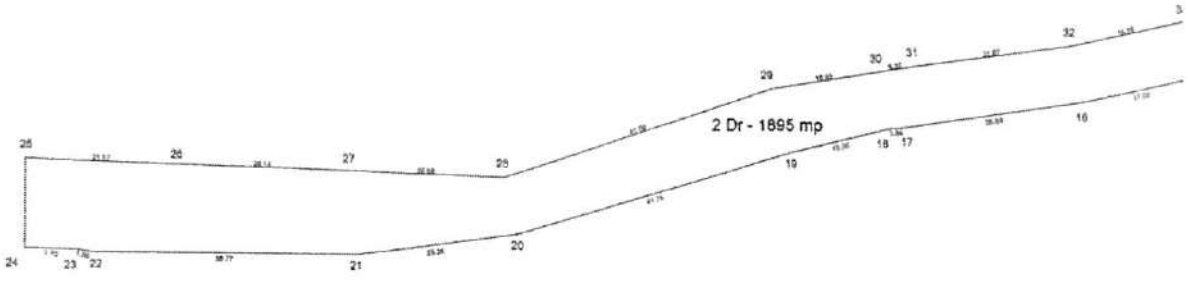

Suprafaţa din act a i
Suprafaţa totală măsurat

Executant
ing. DÉNES Attila

Confirm executarea măsurătorilor la teren, corectitudinea întocmirii documentaţiei cadastrale şi corespondenţa acesteia cu realitatea din teren

CERTIFICAT AUTORIZARE
Seria RO-HR-F Nr. 0089
DÉNES ATTILA
CATEGORIA B

Semnătura şi ştampila

Data 06.03.2017

DELIMITAREA IMOBILULUI

)T 1

1: 1000

ilului (mp)	**Adresa imobilului**
	Intravilan-Extravilan, loc. Dârjiu Drum Berek , jud. Harghita

	Unitatea Administrativ Teritorială (UAT)
	DÂRJIU



imobilului = 3275 mp
ată a imobilului = 3275 mp

Inspector

Confirm introducerea imobilului în baza de date integrată şi atribuirea numărului cadastral

Semnătura şi parafa

Data.....

Ştampila BCPI

oare la teren
Menţiuni
Imobilul este neîmprejmuit. Imobilu este imtretaiat de limita de demarcare intravilan-extravilan.
-

re la construcţii	
S. construită desfăşurată (mp)	Menţiuni
-	-
-	-

nobilului = 3275 mp
i a imobilului = 3275 mp

Inspector

Confirm introducerea imobiluiui în baza de date integrată şi atribuirea numărului cadastral

Semnătura şi parafa

Data.....

BCPI

A. Date referit				
Nr. parcelă	Categorie de folosinţă	I/E	Suprafaţa (mp)	
1	Dr	I	1380	
2	Dr	E	1895	
Total			**3275**	

B. Date referitoa			
Cod	Destinaţia	Suprafaţa construită la sol (mp)	
-	-	-	
Total		-	

Suprafaţa din act a ir Suprafaţa totală măsurati	
Executant **ing. DÉNES Attila** CERTIFICAT DE AUTORIZARE din teren Seria RO-HR-F Nr. 0089 27.01.2014 DÉNES ATTILA CATEGORIA B Confirm executarea măsurătorilor la teren, corectitudinea întocmirii documentaţiei cadastrale şi corespondenţa acesteia cu realitatea Semnătura şi ştampila Data 06.03.2017	Ştamp